



Fortschreibung Teilplanung  
Kindertageseinrichtungen und  
Tagespflegestellen –  
Mittelfristige Planung der  
Kindertagesbetreuung von  
2012 - 2015

für den Landkreis Mansfeld-Südharz

Erstellt durch die Jugendhilfeplanung des Landkreises Mansfeld-Südharz



# Inhalt

1.0	Vorbemerkungen .....	5
2.0	Gesetzliche Grundlagen .....	6
3.0	Einwohner, Entwicklung und Prognose der 0 – unter 14-Jährigen im Landkreis Mansfeld-Südharz.....	7
4.0	0 – unter 14-Jährige Einwohner in den Einheits- und Verbandsgemeinden Stand 31.12.2011 und deren Prognose für 2015, 2020 und 2025.....	9
5.0	Platzkapazitäten und Auslastung der Einheits- und Verbandsgemeinden Stand 30.06.2012...	11
5.1	Kindertageseinrichtungen.....	11
5.2	Tagespflegestellen .....	14
6.0	Bedarfszahlen an Kinderbetreuungsplätzen bis zum Jahr 2015 .....	16
6.1	Landkreis Mansfeld-Südharz insgesamt.....	16
6.2	Gemeinde Seegebiet Mansfelder Land.....	17
6.3	Gemeinde Südharz .....	17
6.4	Lutherstadt Eisleben.....	18
6.5	Stadt Allstedt .....	19
6.6	Stadt Arnstein .....	20
6.7	Stadt Gerbstedt .....	20
6.8	Stadt Hettstedt .....	21
6.9	Stadt Mansfeld.....	21
6.10	Stadt Sangerhausen.....	22
6.11	Verbandsgemeinde „Goldene Aue“ .....	23
6.12	Verbandsgemeinde „Mansfelder Grund-Helbra“ .....	23
7.0	Bedarfszahlen an Kinderbetreuungsplätzen – Ausblick 2020 und 2025 .....	25
8.0	Zusammenfassung.....	26
	Abbildungsverzeichnis .....	27
	Tabellenverzeichnis.....	27
	Anhang: Tabellenverzeichnis.....	27



## 1.0 Vorbemerkungen

Tageseinrichtungen erfüllen einen eigenständigen alters- und entwicklungsspezifischen Betreuungs-, Bildungs- und Erziehungsauftrag im Rahmen einer auf die Förderung der Persönlichkeit des Kindes orientierten Gesamtkonzeption. Sie sollen die Gesamtentwicklung des Kindes altersgerecht fördern und durch allgemeine und erzieherische Hilfen und Bildungsangebote die körperliche, geistige und seelische Entwicklung des Kindes anregen, seine Gemeinschaftsfähigkeit fördern und Benachteiligungen ausgleichen. Kindertageseinrichtungen und Tagespflegestellen sollen die Integration von behinderten Kindern fördern und auf diese Weise zur Verbesserung der Chancengleichheit beitragen. Die Betreuungs- und Förderungsangebote sollen sich pädagogisch und organisatorisch an den Bedürfnissen der Kinder und ihrer Familie orientieren. Kindertageseinrichtungen ergänzen und unterstützen die Erziehung in der Familie und ermöglichen den Kindern Erfahrungen über den Familienrahmen hinaus.

Sie sollen insbesondere den Erwerb sozialer Kompetenzen, wie Selbstständigkeit, Verantwortungsbereitschaft und Gemeinschaftsfähigkeit, Toleranz und Akzeptanz gegenüber anderen Menschen, Kulturen und Lebensweisen sowie die Ausbildung von geistigen und körperlichen Fähigkeiten, insbesondere zum Erwerb von Wissen und Können, einschließlich der Gestaltung von Lernprozessen, fördern. Die Bildungsarbeit der Tageseinrichtungen unterstützt die natürliche Neugier der Kinder, fordert Bildungsprozesse heraus, greift Themen der Kinder auf und erweitert sie. Sie schließt die geeignete Vorbereitung des Übergangs in die Grundschule ein. Zu diesem Zweck sollen insbesondere sprachliche Kompetenzen, elementare Fähigkeiten im Umgang mit Mengen, räumliche Orientierungen eine altersgerechte Grob- und Feinmotorik sowie die Wahrnehmung mit allen Sinnen und das Denken gefördert werden. Tageseinrichtungen fördern die emotionale und musische Entwicklung der Kinder. Der Übergang zur Schule soll durch eine an dem Entwicklungsstand der Kinder orientierte Zusammenarbeit mit der Schule erleichtert werden. (§5, Abs. 1 und 2 KiFöG–Aufgaben der Tageseinrichtungen)

Um den Eltern die Vereinbarkeit von Beruf und Familie zu ermöglichen, wird in Sachsen-Anhalt durch das geltende Kinderförderungsgesetz (§ 3 KiFöG LSA) die Betreuung der Kinder sichergestellt.

Jedes Kind mit gewöhnlichem Aufenthalt in Sachsen-Anhalt hat bis zur Versetzung in den 7. Schuljahrgang einen Anspruch auf Betreuung in einer Kindertageseinrichtung (§3 Abs. 1 KiFöG).

Die örtlichen Träger der öffentlichen Jugendhilfe sind entsprechend § 10 Abs. 1 KiFöG für die Vorhaltung einer an den Bedürfnissen von Familien und Kindern orientierten, konzeptionell vielfältigen, leistungsfähigen, zahlenmäßig ausreichenden und wirtschaftlichen Struktur von Tageseinrichtungen, verantwortlich. Sie haben eine Bedarfsplanung aufzustellen. § 80 SGB VIII gilt entsprechend. Die kreisangehörigen Gemeinden und die Träger der freien Jugendhilfe sowie der überörtliche Sozialhilfeträger sind in alle Phasen der Bedarfsplanung einzubeziehen.

Grundlage für die Erstellung der Fortschreibung Teilplanung Kindertagesstätten – Mittelfristige Planung sind die prognostizierten Einwohnerzahlen der 5. Regionalisierten Bevölkerungsprognose für den Landkreis Mansfeld Südharz der Jahre 2008 bis 2025 und die Belegungszahlen der Kindertageseinrichtungen vom 31.12.2011. Letztere bilden die Grundlage für den prognostizierten Bedarf an Kinderbetreuungsplätzen der einzelnen Altersgruppen.

## 2.0 Gesetzliche Grundlagen

Achtes Buch Sozialgesetzbuch – Kinder- und Jugendhilfe in der Fassung der Bekanntmachung vom 14. Dezember 2006 (BGBl. I S. 3.134) zuletzt geändert durch Artikel 2 des Gesetzes vom 22. Dezember 2011 (BGBl. I S. 2.976)

Gesetz zur Förderung und Betreuung von Kindern in Tageseinrichtungen und Tagespflege des Landes Sachsen-Anhalt (Kinderförderungsgesetz – KiFöG) vom 05. März 2003 (GVBl. LSA S. 48), zuletzt geändert durch Artikel 5 des Gesetzes vom 17. Februar 2010 (GVBl. LSA S. 69)

### 3.0 Einwohner, Entwicklung und Prognose der 0 – unter 14-Jährigen im Landkreis Mansfeld-Südharz

Die Einwohnerzahlen der jüngsten 13 Geburtsjahrgänge sind, wie nachfolgendes Diagramm zeigt, einer abnehmenden Tendenz unterlegen, welches sich auch bei den Einheits- und Verbandsgemeinden widerspiegelt.

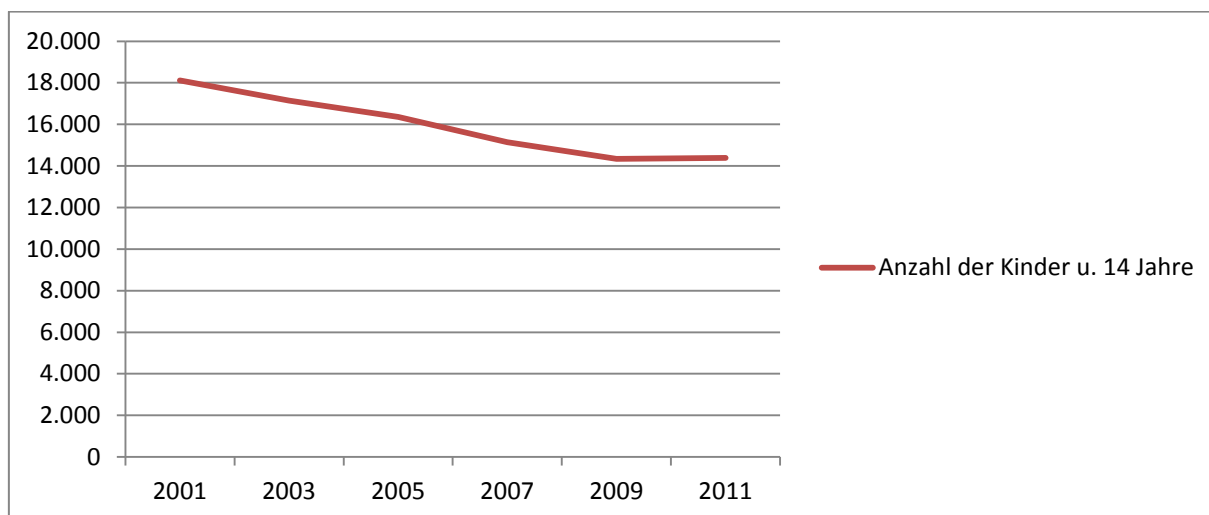


Abbildung 1: Entwicklung der unter 14-Jährigen von 2001 bis 2011 im Landkreis Mansfeld-Südharz

Die Einwohnerentwicklung ausgewählter Altersgruppen im Landkreis Mansfeld-Südharz stellt sich wie folgt dar:

	0 bis u. 3 Jahre	3 - u. 6 Jahre	6 -u. 14 Jahre	0 - u. 14 Jahre	Einwohner Landkreis insgesamt
2001 <sup>*1 + *2</sup>	3.377	3.132	11.611	18.120	173.631
2007 <sup>*2</sup>	3.023	3.992	8.137	15.152	158.223
2009 <sup>*3</sup>	2.977	3.013	8.355	14.345	152.523
2011 <sup>*3</sup>	2.919	3.060	8.406	14.385	148.187
Prognose 2015 <sup>*4</sup>	2.259	2.574	7.958	12.791	137.361
Prognose 2020 <sup>*4</sup>	1.621	2.014	7.054	10.689	124.881
Prognose 2025 <sup>*4</sup>	1.434	1.804	6.817	10.055	112.255
Veränderung 2011 zu 2025 in %	- 50,9	- 41,0	- 18,9	- . 30,1	- 24,2

Tabelle 1: Einwohner, Entwicklung und Prognose der 0 – unter 14-Jährigen im Landkreis insgesamt

\*1 Summe Altkreis Sangerhausen und Mansfelder Land

\*2 Angaben statistisches Landesamt

\*3 Quelle Alterspyramiden der Einheits- und Verbandsgemeinden

\*4 prognostizierte Einwohnerzahlen der 5. Regionalisierten Bevölkerungsprognose

Im Abgleich der Zahlen zwischen der 4. und 5. Regionalisierten Bevölkerungsprognose kann festgestellt werden, dass der Rückgang der Geburten bis 2025 im Landkreis Mansfeld-Südharz in etwa gleicher Größenordnung prognostiziert wurde. Der Unterschied liegt im

späteren Einsetzen des stärkeren Rückganges, so dass mit geringeren Belegungszahlen im Kindergarten erst 2015 und im Hort erst 2025 zu rechnen ist. Dieser Rückgang verläuft kontinuierlich ohne einen dramatischen Einbruch wie Anfang der neunziger Jahre. Damals reduzierten sich von 1990 bis 1995 (innerhalb von 6 Jahren) die Geburten von 2.127 auf nur noch 975 d. h. - 54 %. Laut Prognose werden sich die Geburten wiederum um ca. 48 % reduzieren aber diesmal über einen Zeitraum von 14 Jahren (2011 bis 2025).

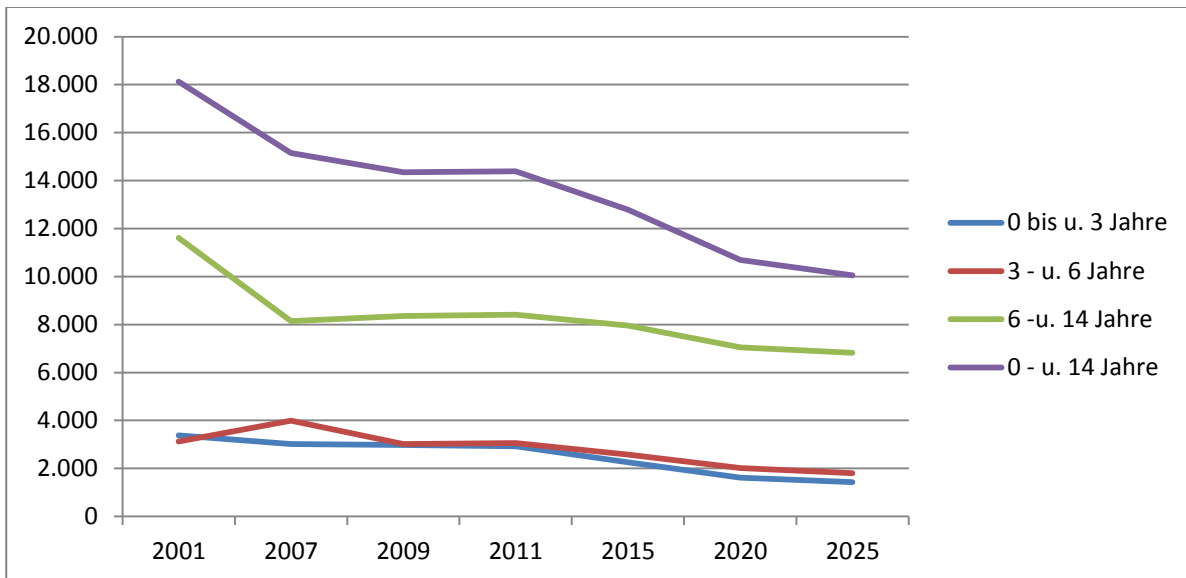


Abbildung 2: Prognose der Altersgruppen im Landkreis Mansfeld-Südharz



#### 4.0 0 – unter 14-Jährige Einwohner in den Einheits- und Verbandsgemeinden Stand 31.12.2011 und deren Prognose für 2015, 2020 und 2025

Einheits- bzw. Verbandsgemeinde	0 bis u. 3 Jahre		3 bis u. 6 Jahre		6 bis u. 14 Jahre		0 bis u. 14 Jahre	
	Ist 2011 * <sup>1</sup>	Progn. 2015* <sup>2</sup> 2020* <sup>2</sup> 2025* <sup>2</sup>	Ist 2011 * <sup>1</sup>	Progn. 2015* <sup>2</sup> 2020* <sup>2</sup> 2025* <sup>2</sup>	Ist 2011 * <sup>1</sup>	Progn. 2015* <sup>2</sup> 2020* <sup>2</sup> 2025* <sup>2</sup>	Ist 2011 * <sup>1</sup>	Progn. 2015* <sup>2</sup> 2020* <sup>2</sup> 2025* <sup>2</sup>
Gemeinde See- gebiet Mansfelder Land	199	171 124 79	196	196 155 106	557	518 479 436	952	885 758 621
Gemeinde Südharz	177	109 79 50	186	124 98 67	617	536 391 279	980	769 568 396
Luth. Eisleben	596	465 336 216	552	533 422 287	1.465	1.455 1.380 1.205	2.613	2.453 2.138 1.708
Stadt Allstedt	163	130 94 60	179	149 118 80	536	496 414 340	878	775 626 480
Stadt Arnstein	122	77 56 36	153	89 70 48	421	386 293 202	696	552 419 286
Stadt Gerbstedt	180	130 94 60	160	149 118 80	456	412 380 326	796	691 592 466
Stadt Hettstedt	267	231 167 107	314	265 210 143	822	794 731 597	1.403	1.290 1.108 847
Stadt Mansfeld	164	108 78 50	165	124 98 67	499	455 367 276	828	687 543 393
Stadt Sangerhausen	605	494 357 229	623	566 448 305	1.583	1.550 1.481 1.244	2.811	2.610 2.286 1.778
Verbandsgemeinde „Goldene Aue“	181	168 122 78	206	173 137 92	559	535 479 397	946	876 738 567
Verbandsgemeinde „Mansfelder Grund- Helbra“	265	240 174 111	326	261 207 139	891	884 793 657	1.482	1.385 1.174 907
<b>Landkreis Mansfeld-Südharz insgesamt</b>	<b>2.919</b>	<b>2.323</b> <b>1.681</b> <b>1.076</b>	<b>3.060</b>	<b>2.629</b> <b>2.081</b> <b>1.414</b>	<b>8.406</b>	<b>8.021</b> <b>7.188</b> <b>5.959</b>	<b>14.385</b>	<b>12.973</b> <b>10.950</b> <b>8.449</b>

Tabelle 2: Einwohner, Entwicklung und Prognose der 0 – unter 14-Jährigen der Einheits- und Verbandsgemeinden

\*<sup>1</sup> Quelle Alterspyramiden der Einheits- und Verbandsgemeinden

\*<sup>2</sup> prognostizierte Einwohnerzahlen der 5. Regionalisierten Bevölkerungsprognose

Die Gegenüberstellung der Einwohner unter 14 Jahre Stand 31.12.2011 (Quelle Alterspyramiden der Einheits- und Verbandsgemeinden) und der Modellrechnung für die Jahre 2015, 2020 und 2025 auf der Grundlage der 5. Regionalisierten Bevölkerungsprognose zeigt bei allen Gemeinden einen Rückgang der dort ansässigen Kinder. Am stärksten betroffen ist die Gemeinde Südharz mit einem Rückgang der Bevölkerung unter 14 Jahre von 59,6 % gefolgt von der Stadt Arnstein 58,9 % und der Stadt Mansfeld 52,5 %.

## 5.0 Platzkapazitäten und Auslastung der Einheits- und Verbandsgemeinden Stand 30.06.2012

Die Anzahl der Kindertageseinrichtungen ist im Landkreis Mansfeld-Südharz seit 2001 relativ konstant. Auf der Grundlage der erteilten Betriebserlaubnisse ergibt sich zum 30.06.2012 folgendes Bild

- 119 Kindertageseinrichtungen,
- 10 integrative Einrichtungen, wovon es sich bei einer Einrichtung um einen Hort handelt,
- 31 freie Träger mit 53 Einrichtungen (44,5% aller Einrichtungen)
- 9 Tagespflegestellen in denen 53 Kinder betreut wurden,
- 755 Erzieherinnen betreuten 7.635 Kinder.

Durch die mögliche Variabilität innerhalb der Betriebserlaubnis vieler Einrichtungen ist eine Flexibilität der Belegung gegeben. So kann z. B. eine festgelegte Anzahl an Krippenplätzen für Kindergartenkinder verwandt werden.

Der Mindestpersonalschlüssel beträgt laut § 21 Abs. 2 KiFög LSA in der Kinderkrippe eine pädagogische Fachkraft für sechs Kinder, im Kindergarten eine pädagogische Fachkraft für 13 Kinder und im Hort eine pädagogische Fachkraft für 25 Kinder.

### 5.1 Kindertageseinrichtungen

Im Landkreis stellen sich die Platzkapazitäten der Kindertageseinrichtungen laut Betriebserlaubnis, wie folgt dar:

Einheits- bzw. Verbandsgemeinde	Kinderkrippe	Kindergarten	Hort	Insgesamt
Gemeinde Seengebiet				
Mansfelder Land	124	217	155	496
Gemeinde Südharz	153	267	210	630
Lutherstadt Eisleben	323	652	379	1.354
Stadt Allstedt	131	241	182	554
Stadt Arnstein	115	161	121	397
Stadt Gerbstedt	109	202	116	427
Stadt Hettstedt	243	423	340	1.006
Stadt Mansfeld	108	226	139	473
Stadt Sangerhausen	459	743	786	1.988
Verbandsgemeinde „Goldene Aue“	187	284	216	687
Verbandsgemeinde „Mansfelder Grund-Helbra“	223	440	376	1.039
<b>Landkreis Mansfeld-Südharz insgesamt</b>	<b>2.175</b>	<b>3.856</b>	<b>3.020</b>	<b>9.051</b>

Tabelle 3: Platzkapazitäten Kinderkrippen, Kindergarten und Hort Stand 30.06.2012 der Einheits- und Verbandsgemeinden

Im Anhang 1 befindet sich eine Übersicht über sämtliche Kindertageseinrichtungen im Landkreis gegliedert nach Einheits- und Verbandsgemeinden, Anschriften, Telefonnummern sowie Kapazitäten und Belegungen im Krippen-, Kindergarten- und Hortbereich.

Kinderkrippenplätze

Kapazität, Belegung, Inanspruchnahme und Auslastung

Einheits- bzw. Verbandsgemeinde	Kinderkrippe			
	Kapazität	Belegung	Inanspruchnahme in %	Auslastung in %
Gemeinde Seegebiet Mansfelder Land	124	100	50,3	80,6
Gemeinde Südharz	153	88	49,7	57,5
Lutherstadt Eisleben	323	252	42,3	78,0
Stadt Allstedt	131	102	62,6	77,9
Stadt Arnstein	115	76	62,3	66,1
Stadt Gerbstedt	109	82	45,6	75,2
Stadt Hettstedt	243	180	67,4	74,1
Stadt Mansfeld	108	81	49,4	75,0
Stadt Sangerhausen	459	301	49,8	65,6
Verbandsgemeinde „Goldene Aue“	187	114	63,0	61,0
Verbandsgemeinde „Mansfelder Grund-Helbra“	223	164	61,9	73,5
<b>Landkreis Mansfeld-Südharz</b>	<b>2.175</b>	<b>1.540</b>	<b>52,8</b>	<b>70,8</b>

Tabelle 4 : Platzkapazitäten, Belegung, Inanspruchnahme und Auslastung in den Kinderkrippen Stand 30.06.2012 der Einheits- und Verbandsgemeinden

Kindergartenplätze

Kapazität, Belegung, Inanspruchnahme und Auslastung

Einheits- bzw. Verbandsgemeinde	Kindergarten			
	Kapazität	Belegung	Inanspruchnahme %	Auslastung
Gemeinde Seegebiet Mansfelder Land	217	212	108,2	97,7
Gemeinde Südharz	267	228	122,6	85,4
Lutherstadt Eisleben	652	639	115,8	98,0
Stadt Allstedt	241	230	128,5	95,4
Stadt Arnstein	161	178	116,3	110,6
Stadt Gerbstedt	202	204	127,5	101,0
Stadt Hettstedt	423	390	124,2	92,2
Stadt Mansfeld	226	183	110,9	81,0
Stadt Sangerhausen	743	802	128,7	107,9
Verbandsgemeinde „Goldene Aue“	284	267	129,6	94,0
Verbandsgemeinde „Mansfelder Grund-Helbra“	440	418	128,2	95,0
<b>Landkreis Mansfeld-Südharz</b>	<b>3.856</b>	<b>3.751</b>	<b>122,6</b>	<b>97,3</b>

Tabelle 5 : Platzkapazitäten, Belegung, Inanspruchnahme und Auslastung in den Kindergärten Stand 30.06.2012 der Einheits- und Verbandsgemeinden

Einheits- bzw. Verbandsgemeinde	Hort			
	Kapazität	Belegung	Inanspruchnahme in %	Auslastung
Gemeinde Seegebiet Mansfelder Land	155	114	20,5	73,5
Gemeinde Südharz	210	197	31,9	93,8
Lutherstadt Eisleben	379	297	20,3	78,4
Stadt Allstedt	182	142	26,5	78,0
Stadt Arnstein	121	79	18,8	65,3
Stadt Gerbstedt	116	98	21,5	84,5
Stadt Hettstedt	340	256	31,1	75,3
Stadt Mansfeld	139	114	22,8	82,0
Stadt Sangerhausen	786	645	40,7	82,1
Verbandsgemeinde „Goldene Aue“	216	129	23,1	59,7
Verbandsgemeinde „Mansfelder Grund-Helbra“	376	273	30,6	72,6
<b>Landkreis Mansfeld-Südharz</b>	<b>3.020</b>	<b>2.344</b>	<b>27,9</b>	<b>77,6</b>

Tabelle 6: Platzkapazitäten, Belegung, Inanspruchnahme und Auslastung in den Horten Stand 30.06.2012 der Einheits- und Verbandsgemeinden

In der nachfolgenden Übersicht werden die Kapazitäten und die Belegung der Kindertageseinrichtungen zusammenfassend dargestellt:

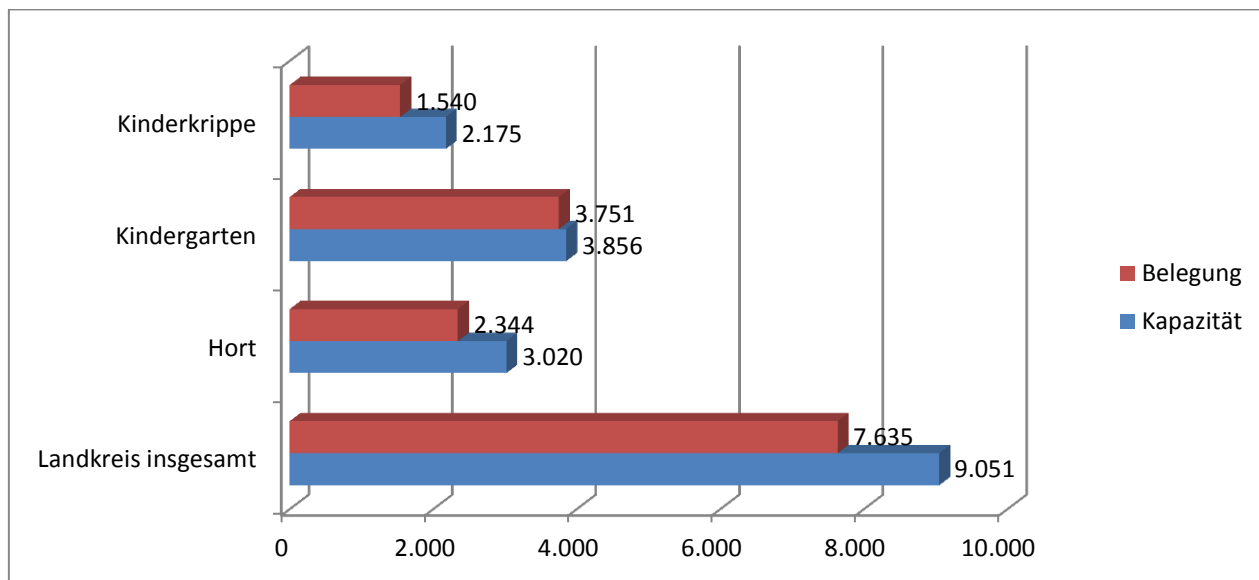


Abbildung 3: Belegung und Kapazitäten Landkreis Mansfeld-Südharz getrennt nach Kinderkrippe, Kindergarten und Hort Stand 06/2012

## 5.2 Tagespflegestellen

Einheits- bzw. Verbandsgemeinde	Kapazität insgesamt	Belegung	
		Kinderkrippe	Kindergarten
Gemeinde Seegebiet Mansfelder Land	10	4	10
Lutherstadt Eisleben	28	17	15
Stadt Gerbstedt	5	2	5
<b>Landkreis insgesamt</b>	<b>43</b>	<b>23</b>	<b>30</b>

Tabelle 7: Platzkapazitäten und Belegung in den Tagespflegestellen Stand 30.06.2012 der Einheits- und Verbandsgemeinden

Nachfolgend zur besseren Veranschaulichung eine Karte des Landkreises in der alle in den Einheits- und Verbandsgemeinden befindlichen Kindertageseinrichtungen und Tagespflegestellen erfasst worden sind. Anzumerken ist in diesem Zusammenhang, dass Außenstellen der Kindertageseinrichtungen auf dieser Karte nicht dargestellt wurden.

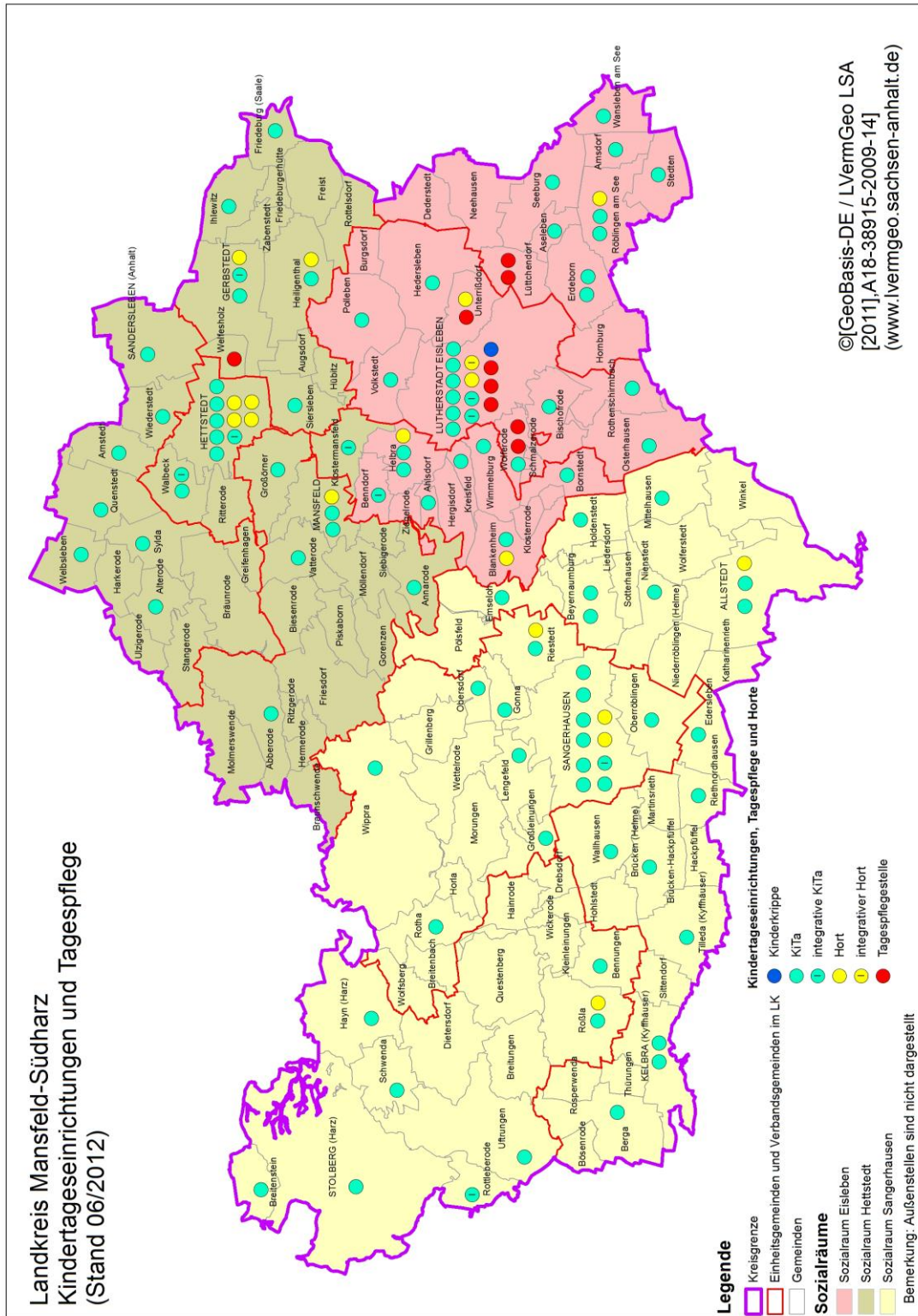


Abbildung 4: Kartendarstellung Landkreis Mansfeld-Südharz – Kindertageseinrichtung und Tagespflege Stand 06/2012

## 6.0 Bedarfswahlen an Kinderbetreuungsplätzen bis zum Jahr 2015

Grundlage für die Ermittlung des Bedarfs an Betreuungsplätzen in Kindertageseinrichtungen und Tagespflegestellen sind die prognostizierten Einwohnerzahlen der 5. Regionalisierten Bevölkerungsprognose der Zielgruppen für das Jahr 2015 im Verhältnis zur Nutzerquote, welche für jede Einheits- und Verbandsgemeinde im Rahmen von STARK III im Frühjahr 2012 errechnet worden ist zuzüglich einer 20% Schwankungsrate bei der Vorausberechnung der Kapazität.

Anzumerken ist in diesem Zusammenhang, dass künftig verstärkt über Individualangebote und Alternativen, wie z. B. den Ausbau von Tagespflegestellen nachzudenken ist.

### 6.1 Landkreis Mansfeld-Südharz insgesamt

Einheits- bzw. Verbandsgemeinde	Kinderkrippe	Kindergarten	Hort	Insgesamt
Gemeinde Seegebiet Mansfelder Land	114	197	125	<b>436</b>
Gemeinde Südharz	81	160	210	<b>451</b>
Lutherstadt Eisleben	240	633	344	<b>1.217</b>
Stadt Allstedt	118	198	168	<b>484</b>
Stadt Arnstein	63	119	96	<b>278</b>
Stadt Gerbstedt	83	184	108	<b>375</b>
Stadt Hettstedt	172	359	325	<b>856</b>
Stadt Mansfeld	65	154	122	<b>341</b>
Stadt Sangerhausen	325	743	724	<b>1.792</b>
Verbandsgemeinde „Goldene Aue“	136	234	163	<b>533</b>
Verbandsgemeinde „Mansfelder Grund-Helbra“	193	320	391	<b>904</b>
<b>Landkreis MSH insgesamt</b>	<b>1.590</b>	<b>3.301</b>	<b>2.776</b>	<b>7.667</b>

Tabelle 8: Bedarfswahlen an Kinderbetreuungsplätzen 2015 Landkreis MSH insgesamt

Im anschließenden Diagramm sind die belegten Plätze vom Juni 2012 und der ermittelte Bedarf für das Jahr 2015 dargestellt:

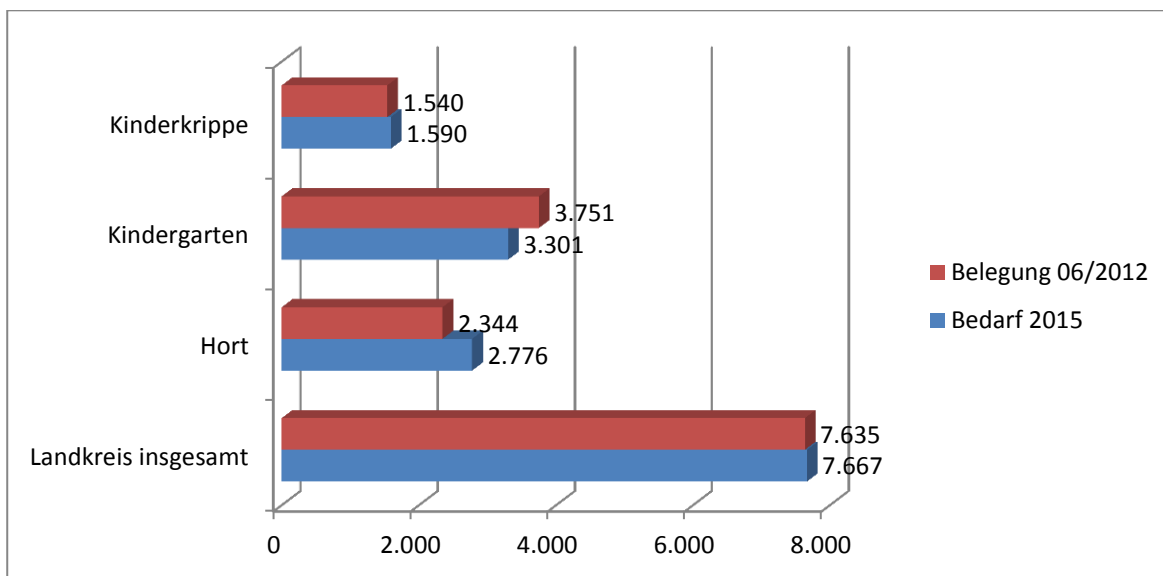


Abbildung 5: Belegung Juni 2012 und Bedarf 2015 getrennt nach Kinderkrippe, Kindergarten und Hort



## 6.2 Gemeinde Seegebiet Mansfelder Land

Kindertageseinrichtung	Anschrift	Kinderkrippe	Kindergarten	Hort	Insgesamt
„Seepferdchen“	Alte Dorfstraße 25 06317 Seegebiet Mansfelder Land OT Aseleben	Bestand prüfen	10	10	<b>20</b>
„Marienkäfer“	Hauptstraße 26 06317 Seegebiet Mansfelder Land OT Amsdorf	5	12	10	<b>27</b>
„Sonnenschein“	An der Kirche 1 06317 Seegebiet Mansfelder Land OT Erdeborn	10	25	15	<b>50</b>
„Mäuseschloß“	Ernst-Thälmann-Ring 33 06317 Seegebiet Mansfelder Land OT Stedten	Bestand prüfen			
„Rappelkiste“	Am Sportplatz 15 06317 Seegebiet Mansfelder Land OT Seeburg	6	15	0	<b>21</b>
„Haus der fröhlichen Kinder“	Kesselstraße 12 06317 Seegebiet Mansfelder Land OT Röblingen am See	0	40	0	<b>40</b>
„Schneewittchen“	August-Bebel-Str. 2 06317 Seegebiet Mansfelder Land OT Röblingen am See	41	35	0	<b>76</b>
Hort	Große Seestr. 20 06317 Seegebiet Mansfelder Land OT Röblingen am See	0	0	50	<b>50</b>
„Bambinoland“	Grabenstraße 12 06317 Seegebiet Mansfelder Land OT Wansleben am See	24	40	30	<b>94</b>
„Pfiffikus“	Am Bauernstein 19 06317 Seegebiet Mansfelder Land OT Erdeborn	18	20	10	<b>48</b>
Tagespflege		10	0	0	<b>10</b>
<b>Gemeinde Seegebiet Mansfelder Land insgesamt</b>		<b>114</b>	<b>197</b>	<b>125</b>	<b>436</b>

Tabelle 9: Bedarfzahlen an Kinderbetreuungsplätzen 2015 Gemeinde Seegebiet Mansfelder Land

## 6.3 Gemeinde Südharz

Kindertageseinrichtung	Anschrift	Kinderkrippe	Kindergarten	Hort	Insgesamt
„Eichhörnchen“	Breitensteiner Hauptstraße 65 06536 Südharz OT Breitenstein	Bestand prüfen			
„Märchenland“	Waldhausweg 1 06536 Südharz OT Schwenda	6	15	20	<b>41</b>
„Haselkinder“	August-Jäger-Str. 6 06536 Südharz OT Ufrungen	15	15	15	<b>45</b>

„Harzzwerge“	Rittergasse 71 06536 Südharz OT Stolberg	10	20	30	<b>60</b>
„Thyra-Kids“ (Intergrativ)	Neue Straße 3 06536 Südharz OT Rottleberode	10	30	35	<b>75</b>
Schlosshort	Im Schloss 1 06536 Südharz OT Roßla	0	0	40	<b>40</b>
„Zwergenpalais“	Palais 06536 Südharz OT Roßla	25	50	40	<b>115</b>
„Pfiffikus“	Halle-Kasseler-Str. 190 06536 Südharz OT Bennungen	10	15	15	<b>40</b>
„Kinderland“	Mittelstraße 3 06536 Südharz OT Hayn	5	15	15	<b>35</b>
<b>Gemeinde Südharz insgesamt</b>		<b>81</b>	<b>160</b>	<b>210</b>	<b>451</b>

Tabelle 10: Bedarfswahlen an Kinderbetreuungsplätzen 2015 Gemeinde Südharz

## 6.4 Lutherstadt Eisleben

Die nachfolgende Tabelle beinhaltet die im Rahmen von STARK III ermittelten Zahlen. In der Stellungnahme der Lutherstadt Eisleben erfolgte eine eigene Berechnung der Bevölkerungsprognose, die jedoch nicht nachvollziehbar ist. Insofern bleibt es bei der einheitlichen Anwendung der 5. Regionalisierten Bevölkerungsprognose.

Kindertageseinrichtung	Anschrift	Kinderkrippe	Kindergarten	Hort	Insgesamt
„Apfelbäumchen“	Magdeburger Straße 3 06295 Luth. Eisleben	0	130	90	<b>220</b>
„Gänseblümchen“ (Kinderkrippe)	Magdeburger Straße 3 06295 Luth. Eisleben	50	0	0	<b>50</b>
„Kleine Bergmänner“	Plümickestr. 3 06295 Luth. Eisleben	10	49	0	<b>59</b>
AS Hort GS Torgartenstraße	Torgartenstraße 7 06295 Luth. Eisleben	0	0	50	<b>50</b>
„Haus Sonnenschein“	Friedrich-Fröbelstraße 5 06295 Luth. Eisleben	35	85	50	<b>170</b>
„Bummi“ (Integrativ)	Lindenallee 31 06295 Luth. Eisleben	30	40	0	<b>70</b>
Hort „An der Grundschule“ (Integrativ)	Friedrich-König-Str. 16 06295 Luth. Eisleben	0	0	85	<b>85</b>
„Volkstedter Zwerge“	Rittergasse 5 06295 Luth. Eisleben OT Volkstedt	15	27	0	<b>42</b>
„Zwergenstübchen“	Hauptstr. 99 06295 Luth. Eisleben	5	30	0	<b>35</b>
„Montessori Kinderhaus“ (Integrativ)	Unterrißdorfer Str. 58 06295 Luth. Eisleben	10	48	0	<b>58</b>
„St. Gertrud“ - katholisch -	Nikolaikirchplatz 8 06295 Luth. Eisleben	5	39	12	<b>56</b>

„Die Kirchenmäuse“ (Kindergarten) - evangelisch	Andreaskirchplatz 12 06295 Luth. Eisleben	9	36	0	<b>45</b>
„Hasenwinkel“	Holzmarkenstr. 11 06295 Luth. Eisleben OT Wolferode	8	28	0	<b>36</b>
Hort „Kinderhof“	Lutherweg 6 06295 Luth. Eisleben OT Unterrißdorf	0	0	16	<b>16</b>
„Borstel“	Bauernsiedlung 21b 06295 Luth. Eisleben OT Rothenschirmbach	10	20	0	<b>30</b>
„Lawekatalpatzen“	Denkmalstr. 32 06295 Luth. Eisleben OT Hedersleben	6	27	0	<b>33</b>
„Sonnenland“	Zur Windmühle 3 06295 Luth. Eisleben OT Polleben	10	38	16	<b>64</b>
„Gänseblümchen“	Siedlungsstr. 2 06295 Luth. Eisleben OT Osterhausen	Bestand prüfen			
„Zwergenland“	Schulberg 1 06295 Luth. Eisleben OT Bischofrode	6	36	25	<b>67</b>
Tagespflege		31	0	0	<b>31</b>
<b>Lutherstadt Eisleben insgesamt</b>		<b>240</b>	<b>633</b>	<b>344</b>	<b>1.217</b>

Tabelle 11: Bedarfszahlen an Kinderbetreuungsplätzen 2015 Lutherstadt Eisleben

## 6.5 Stadt Allstedt

Kindertageseinrichtung	Anschrift	Kinderkrippe	Kindergarten	Hort	Insgesamt
„Emseloh“	Pfarrgasse 5 06542 Allstedt OT Emseloh	Bestand prüfen			
„Märchenwelt“	Neue Gartenstraße 5a 06542 Allstedt OT Holdenstedt	Bestand prüfen	Bestand prüfen	25	<b>25</b>
„Piepmatz“	Dorfstraße 37 06542 Allstedt OT Nienstedt	12	16	0	<b>28</b>
„Bauernhaus für Kinder“	Hof 1 – 3 06542 Allstedt OT Beyernaumburg	17	25	35	<b>77</b>
„Buratino“	An der Fülle 2 06542 Allstedt OT Beyernaumburg	20	18	15	<b>53</b>
„Rohne – Racker“	Mittelhäuser Dorfstraße 14c 06542 Allstedt OT Mittelhausen	14	29	18	<b>61</b>
„Rotkäppchen“	Gartenstraße 27 06542 Allstedt	55	20	0	<b>75</b>
„Am Kreuzberg“	Kreuzberg 9 06542 Allstedt	0	90	0	<b>90</b>
Hort „Pfiffikus“	Kirchstraße 10 06542 Allstedt	0	0	75	<b>75</b>
<b>Stadt Allstedt insgesamt</b>		<b>118</b>	<b>198</b>	<b>168</b>	<b>484</b>

Tabelle 12: Bedarfszahlen an Kinderbetreuungsplätzen 2015 Stadt Allstedt

## 6.6 Stadt Arnstein

Kindertageseinrichtung	Anschrift	Kinderkrippe	Kindergarten	Hort	Insgesamt
„Villa Kunterbunt“	Friedensstraße 23 06456 Arnstein OT Sandersleben/Anhalt	10	27	20	<b>57</b>
„Märchenschloss“	Schulberg 5 06456 Arnstein OT Wiederstedt	10	17	10	<b>37</b>
„Arnstedter Kinderstübchen“	Hauptstraße 16 06456 Arnstein OT Arnstedt	5	10	5	<b>20</b>
„Einetalzwerge“	Hüttenhof 4 06456 Arnstein OT Alterode	4	14	0	<b>18</b>
„Quenstedter Rappelkiste“	Klagesberg 3 a 06456 Arnstein OT Quenstedt	12	20	10	<b>42</b>
„Schwalbennest“	Hauptstraße 20 06456 Arnstein OT Sylda	14	20	6	<b>40</b>
„Lustiges Eselchen“	Am Bach 14 06456 Arnstein OT Welbsleben	8	11	45	<b>64</b>
<b>Stadt Arnstein insgesamt</b>		<b>63</b>	<b>119</b>	<b>96</b>	<b>278</b>

Tabelle 13: Bedarfszahlen an Kinderbetreuungsplätzen 2015 Stadt Arnstein

## 6.7 Stadt Gerbstedt

Kindertageseinrichtung	Anschrift	Kinderkrippe	Kindergarten	Hort	Insgesamt
„Spatzennest“	Hallesche Straße 8 06347 Gerbstedt OT Friedeburg	Bestand prüfen	34	3	<b>37</b>
„Zu den Zwergen“ (Integrativ)	Schützenplatz 2 06347 Gerbstedt	22	35	0	<b>57</b>
Hort	Hinter der Schule 7 06347 Gerbstedt	0	0	52	<b>52</b>
„Sonnenschein“	Karl-Liebknecht-Straße 11a 06347 Gerbstedt	23	49	0	<b>72</b>
„Regenbogen“	Bergarbeitersiedlung 1a 06347 Gerbstedt OT Heiligenthal	15	20	0	<b>35</b>
Hort	Schulweg 3 06347 Gerbstedt OT Heiligenthal	0	0	16	<b>16</b>
Kindertageseinrichtung „Bummi“	Pisdorfer-Straße 3 06347 Gerbstedt OT Ihlewitz	Bestand prüfen			
Kindertageseinrichtung „Pustablume“	Straße der Einheit 35 06347 Gerbstedt OT Siersleben	18	46	37	<b>101</b>
Tagespflege		5	0	0	<b>5</b>
<b>Stadt Gerbstedt insgesamt</b>		<b>83</b>	<b>184</b>	<b>108</b>	<b>375</b>

Tabelle 14: Bedarfszahlen an Kinderbetreuungsplätzen 2015 Stadt Gerbstedt

## 6.8 Stadt Hettstedt

Kindertageseinrichtung	Anschrift	Kinderkrippe	Kindergarten	Hort	Insgesamt
„Delta“	St. Jacobistraße 33 06333 Hettstedt	21	57	0	<b>78</b>
Hort I	Kirchplatz 10 06333 Hettstedt	0	0	90	<b>90</b>
Außenstelle Hort II	Bahnhofstr. 36 06333 Hettstedt	0	0	65	<b>65</b>
Außenstelle Hort V	Fichtestr. 28a 06333 Hettstedt	0	0	70	<b>70</b>
„Altdorf“	Berggrenze 81 06333 Hettstedt	14	15	0	<b>29</b>
„Haus Sonnenschein“	C.-Ch.-Agthe-Straße 27 06333 Hettstedt	40	90	0	<b>130</b>
„Entdeckerland Kolumbus“	Fr.-Mehring-Straße 54a 06333 Hettstedt	15	68	0	<b>83</b>
„Regenbogen“ (Integrativ)	Schützenplatz 8 06333 Hettstedt	20	40	0	<b>60</b>
„Walbecker Knirpse“	Hagenberg 4 06333 Hettstedt OT Walbeck	12	14	10	<b>36</b>
Hort – Evangelische Schulstiftung in Mitteldeutschland	Beethovenstraße 1 06333 Hettstedt	10	10	90	<b>110</b>
„Arche Kolping“ – katholisch –(Integrativ)	A.-Kolping-Straße 1 06333 Hettstedt OT Walbeck	15	25	0	<b>40</b>
„Zwergenstübchen“	Franz-Mehring-Straße 54a 06333 Hettstedt	25	40	0	<b>65</b>
<b>Stadt Hettstedt insgesamt</b>		<b>172</b>	<b>359</b>	<b>325</b>	<b>856</b>

Tabelle 15: Bedarfszahlen an Kinderbetreuungsplätzen 2015 Stadt Hettstedt

## 6.9 Stadt Mansfeld

Kindertageseinrichtung	Anschrift	Kinderkrippe	Kindergarten	Hort	Insgesamt
„Rappelkiste“	Sangerhäuser Straße 32 06343 Mansfeld	23	47	60	<b>130</b>
„Leimbacher Knirpse“	Promenade 1 06343 Mansfeld	10	28	0	<b>38</b>
„Bummi und Mischka“	Am Wehr 7 06343 Mansfeld OT Großörner	11	30	18	<b>59</b>
„Gänseblümchen“	Am Tonberg 4 06343 Mansfeld OT Vatterode	9	23	0	<b>32</b>
„Roßberg Wichtel“	Kohlenstr. 9 06343 Mansfeld OT Annarode	6	13	0	<b>19</b>
Schlößchenhort	Sangerhäuser Straße 13 06343 Mansfeld	0	0	Bestand prüfen	
„Sonnenblume“	Neue Straße Abberode 15 06343 Mansfeld OT Abberode	6	13	24	<b>43</b>
„Wirbelwind“ (Integrativ)	Kirchstr. 4 06308 Klostermansfeld	0	0	20	<b>20</b>
<b>Stadt Mansfeld insgesamt</b>		<b>65</b>	<b>154</b>	<b>122</b>	<b>341</b>

Tabelle 16: Bedarfszahlen an Kinderbetreuungsplätzen 2015 Stadt Mansfeld

## 6.10 Stadt Sangerhausen

Kindertageseinrichtung	Anschrift	Kinderkrippe	Kindergarten	Hort	Insgesamt
„Tausend-Fühler“	Fritz-Himpel-Straße 11 06526 Sangerhausen	57	75	0	<b>132</b>
„Goldenes Schlüsselchen“	Hohlweg 8 06526 Sangerhausen OT Gonna	10	24	16	<b>50</b>
„St. Martin“	Riestedter Straße 35 06526 Sangerhausen	35	55	0	<b>90</b>
„Spatzennest“	Mansfelder Straße 24 06526 Sangerhausen OT Riestedt	20	38	10	<b>68</b>
„Spatzennest“	Rothaer Bergstraße 40 06526 Sangerhausen OT Rotha	7	28	8	<b>43</b>
„Wichtelhaus“	Hüttenplatz 15 06526 Sangerhausen OT Obersdorf	5	15	20	<b>40</b>
„Regenbogen“	Hirtengasse 19 06526 Sangerhausen OT Lengefeld	Bestand prüfen	18	24	<b>42</b>
„Zwergenhaus“	Bleichenplatz 1 06526 Sangerhausen OT Großleinungen	10	35	30	<b>75</b>
„Kinderwelt“	Kirchstr. 4 06526 Sangerhausen OT Oberröblingen	15	35	50	<b>100</b>
„John-Schehr-Str.“	John-Schehr-Straße 27 06526 Sangerhausen	45	80	0	<b>125</b>
Kinderhort Poetengang	Poetengang 6 und 8 06526 Sangerhausen	0	0	170	<b>170</b>
„Löwenzahn Haus“	Otto-Grotewohl-Straße 22 06526 Sangerhausen	25	90	90	<b>205</b>
„Kinderland am Hasentor“	Hasentorstraße 10 b 06526 Sangerhausen	15	55	0	<b>70</b>
„Friedrich Fröbel“	Gonnaufer 12 06526 Sangerhausen	35	70	0	<b>105</b>
Kinderhort Südwest	John-Schehr-Straße 27 06526 Sangerhausen	0	0	140	<b>140</b>
„Haus Sonnenschein“ (Integrativ)	John-Schehr-Straße 31 06526 Sangerhausen	15	55	16	<b>86</b>
Hort „An der freien Grundschule Riestedt“	Schulstraße 53 06526 Sangerhausen OT Riestedt	0	0	150	<b>150</b>
„Lustige Spatzen“	Obere-Eckardt-Straße 13 06526 Sangerhausen OT Wippra	11	50	0	<b>61</b>
„Montessori Kinderhaus“	Dr.-Wilhelm-Külz- Straße 26 06526 Sangerhausen	20	20	0	<b>40</b>
<b>Stadt Sangerhausen insgesamt</b>		<b>325</b>	<b>743</b>	<b>724</b>	<b>1.792</b>

Tabelle 17: Bedarfszahlen an Kinderbetreuungsplätzen 2015 Stadt Sangerhausen

## 6.11 Verbandsgemeinde „Goldene Aue“

Kindertageseinrichtung	Anschrift	Kinderkrippe	Kindergarten	Hort	Insgesamt
„Zwergenstübchen“	Riethnordhäuserstraße 256 06528 Edersleben	22	25	18	<b>65</b>
„Pustebblume“	Borxlebener Straße 186 06528 Wallhausen OT Riethnordhausen	Bestand prüfen			
„Sonnenschein“	Schulgasse 178 06528 Brücken – Hackpüffel OT Brücken	17	23	12	<b>52</b>
„Kastanienburg“	Oberfleck 121 06528 Wallhausen	37	40	22	<b>99</b>
„Kyffhäuserzwerge“	Frankenhäuser Straße 10 a 06537 Kelbra (Kyffhäuser)	17	80	50	<b>147</b>
„Thyraspatzen“	Hospitalstraße 13 05636 Berga	26	43	38	<b>107</b>
„Am Kyffhäuser“	Professor-Paul- Grimme-Straße 71 06537 Kelbra OT Tilleda	Bestand prüfen			
„Schmidtsche Stiftung“	Thomas-Müntzer- Straße 22 06537 Kelbra (Kyffhäuser)	17	23	23	<b>63</b>
<b>Verbandsgemeinde „Goldene Aue“ insgesamt</b>		<b>136</b>	<b>234</b>	<b>163</b>	<b>533</b>

Tabelle 18: Bedarfszahlen an Kinderbetreuungsplätzen 2015 Verbandsgemeinde „Goldene Aue“

## 6.12 Verbandsgemeinde „Mansfelder Grund-Helbra“

Kindertageseinrichtung	Anschrift	Kinderkrippe	Kindergarten	Hort	Insgesamt
„Entdeckerland“	Schulstraße 1 06313 Ahlsdorf	23	30	58	<b>111</b>
Hort	Ziegelröder Str. 7 06311 Helbra	0	0	70	<b>70</b>
„Hüttenknirpse“	Thomas-Müntzer- Straße 8a 06311 Helbra	20	50	0	<b>70</b>
„Hasenwinkel“	Martinschacht 06313 Hergisdorf	25	35	0	<b>60</b>
„Kinderland am Friedrichsberg“	Hauptstraße 40 06313 Wimmelburg	21	30	23	<b>74</b>
„St. Elisabeth“ – katholisch –	Am Brückberg 1 06311 Helbra	15	35	15	<b>65</b>
„Pustebblume“ (Integrativ)	Adolf-Diester- wegstraße 1 06308 Benndorf	30	50	60	<b>140</b>
„Burgspatzen“	Karl-Marx-Straße 1 06295 Bornstedt	Bestand prüfen			
„Storchennest“	Am Kreuzstein 3 a 066528 Blankenheim	24	30	0	<b>54</b>
Hort	Am Kreuzstein 3 a 066528 Blankenheim	0	0	50	<b>50</b>
„Wirbelwind“ (Integrativ)	Kirchstraße 4 06308 Klostermansfeld	35	60	90	<b>185</b>

Hort	Kirchplatz 5 06313 Hergisdorf	0	0	25	<b>25</b>
<b>Verbandsgemeinde „Mansfelder Grund- Helbra“ insgesamt</b>		<b>193</b>	<b>320</b>	<b>391</b>	<b>904</b>

Tabelle 19: Bedarfszahlen an Kinderbetreuungsplätzen 2015 Verbandsgemeinde „Mansfelder Grund-Helbra“



## 7.0 Bedarfszahlen an Kinderbetreuungsplätzen – Ausblick 2020 und 2025

Vorbehaltlich der Entwicklung der Einwohnerzahlen, sowie der voraussichtlich 2014 zu erwartenden 6. Regionalisierten Bevölkerungsprognose Sachsen-Anhalt könnte sich die Landschaft der Kindertageseinrichtungen und Tagespflegestellen auf Grund der derzeitigen Bevölkerungsprognose und aktuellen Belegungszahlen wie nachfolgend aufgeführt darstellen. Explizit ist anzumerken, dass es sich in der nachfolgenden Tabelle um einen Ausblick handelt, der wie bereits genannt den Einwohnerzahlen angepasst wird.

Einheits- bzw. Verbandsgemeinde	Kinderkrippe		Kindergarten		Hort		Insgesamt	
	2020	2025	2020	2025	2020	2025	2020	2025
Gemeinde Seengebiet Mansfelder Land	82	52	180	124	120	100	<b>382</b>	<b>276</b>
Gemeinde Südharz	50	35	115	80	145	110	<b>310</b>	<b>225</b>
Lutherstadt Eisleben	177	113	506	349	338	292	<b>1.021</b>	<b>754</b>
Stadt Allstedt	88	58	153	103	150	125	<b>391</b>	<b>286</b>
Stadt Arnstein	48	28	94	62	75	51	<b>217</b>	<b>141</b>
Stadt Gerbstedt	60	39	153	104	101	82	<b>314</b>	<b>225</b>
Stadt Hettstedt	125	80	285	194	300	245	<b>710</b>	<b>519</b>
Stadt Mansfeld	49	30	124	84	98	78	<b>271</b>	<b>192</b>
Stadt Sangerhausen	220	145	593	400	710	610	<b>1.523</b>	<b>1.155</b>
Verbandsgemeinde „Goldene Aue“	99	64	189	125	145	120	<b>433</b>	<b>309</b>
Verbandsgemeinde „Mansfelder Grund-Helbra“	145	85	260	165	366	293	<b>771</b>	<b>543</b>
<b>Landkreis MSH insgesamt</b>	<b>1.143</b>	<b>729</b>	<b>2.652</b>	<b>1.790</b>	<b>2.548</b>	<b>2.106</b>	<b>6.343</b>	<b>4.625</b>

Tabelle 20: Ausblick – eventuelle Bedarfszahlen 2020 und 2025 Landkreis Mansfeld-Südharz

Abschließend zusammenfassend eine Darstellung über die Belegung Stand 06/2012, der Bedarf 2015 und die Vorschau für 2020 und 2025

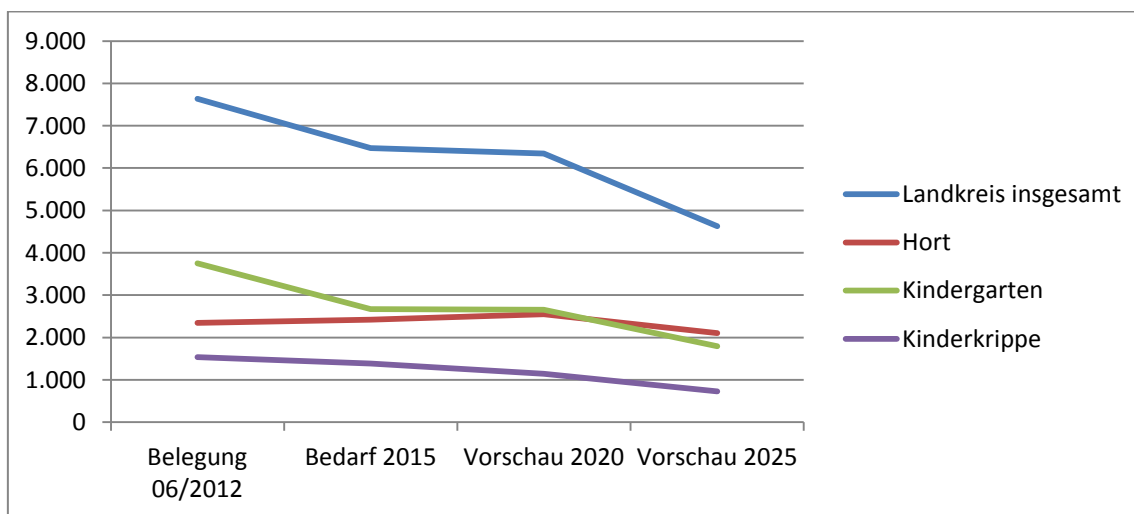


Abbildung 6: Belegung 06/2012, Bedarf 2015, Vorschau 2020 und 2025 2015 getrennt nach Kinderkrippe, Kindergarten und Hort

## 8. Zusammenfassung

Im aktuell erstellten Teilplan Kindertageseinrichtungen wurden u. a. die Einwohner, deren Prognose, die Kapazitäten, deren Auslastung, die Bedarfszahlen an Kinderbetreuungsplätzen bis zum Jahr 2015 sowie Bedarfszahlen an Kinderbetreuungsplätzen – Ausblick 2020 und 2025 dargestellt.

So werden sich laut der 5. Regionalisierten Bevölkerungsprognose im Landkreis Mansfeld-Südharz die Einwohner 0 – unter 3 Jährigen von 2.919 im Jahr 2011 auf 1.076 im Jahr 2025 reduzieren. Dies entspricht einem Rückgang von 63,1 %. Nicht ganz so drastisch verhält es sich bei den 3 bis unter 6 Jährigen, hier waren es am 31.12.2011 3.060 Kinder im Jahr 2025 werden es voraussichtlich 1.414 Kinder sein. Wesentlich geringer ist der Rückgang bei den Hortkindern (6 bis unter 14 Jahre). Hier waren es 2011 8.406 Kinder und im Jahr 2025 wird sich die Anzahl um 2.447 auf 5.959 Kinder verringern.

Auf Grund der Belegungszahlen und dem demografischen Wandel ist davon auszugehen, dass von den aktuell 9.051 vorgehaltenen Plätzen in den Kindertageseinrichtungen im Jahr 2015 nur noch 7.667 Plätze benötigt werden. Mit dem Ausblick, welcher, wie im Text genannt den Einwohnerzahlen angepasst wird könnte sich die Anzahl der Kinderbetreuungsplätze im Jahr 2020 um weitere 1.324 Plätze auf 6.643 Plätze reduzieren. Im Jahr 2025 werden es nur noch 4.625 Plätze sein.

Um den Verlust von Betreuungsangeboten in strukturschwachen Regionen entgegenzuwirken ist es notwendig über Individualangebote und Alternativen wie z. B. Ausbau von Tagespflegestellen nachzudenken und hierbei im Sinne der Partizipation die Eltern- und Kindesinteressen einzubeziehen.

Aussagen, wie z. B. die unterschiedlichen pädagogischen Konzepte, Öffnungszeiten der Einrichtungen um die Vereinbarkeit von Familie und Beruf weiterhin zu verbessern, der Elternarbeit aber auch zur baulichen Beschaffenheit und Ausstattung der Kindertageseinrichtungen sind für die Fortschreibung der Bedarfs- und Entwicklungsplanung welche voraussichtlich im Jahr 2015 erstellt werden soll, geplant.

## Abbildungsverzeichnis

Abbildung 1: Entwicklung der unter 14-Jährigen von 2001 bis 2011 im Landkreis Mansfeld-Südharz .....	7
Abbildung 2: Prognose der Altersgruppen im Landkreis Mansfeld-Südharz .....	8
Abbildung 3: Belegung und Kapazitäten Landkreis Mansfeld-Südharz getrennt nach Kinderkrippe, Kindergarten und Hort Stand 06/2012 .....	13
Abbildung 4: Kartendarstellung Landkreis Mansfeld-Südharz – Kindertageseinrichtung und Tagespflege Stand 06/2012.....	15
Abbildung 5: Belegung Juni 2012 und Bedarf 2015 getrennt nach Kinderkrippe, Kindergarten und Hort	16
Abbildung 6: Belegung 06/2012, Bedarf 2015, Vorschau 2020 und 2025/2015 getrennt nach Kinderkrippe, Kindergarten und Hort .....	25

## Tabellenverzeichnis

Tabelle 1: Einwohner, Entwicklung und Prognose der 0 – unter 14-Jährigen im Landkreis insgesamt .....	7
Tabelle 2: Einwohner, Entwicklung und Prognose der 0 – unter 14-Jährigen der Einheits- und Verbandsgemeinden .....	9
Tabelle 3: Platzkapazitäten Kinderkrippen, Kindergarten und Hort Stand 30.06.2012 der Einheits- und Verbandsgemeinden .....	11
Tabelle 4 : Platzkapazitäten, Belegung, Inanspruchnahme und Auslastung in den Kinderkrippen Stand 30.06.2012 der Einheits- und Verbandsgemeinden.....	12
Tabelle 5 : Platzkapazitäten, Belegung, Inanspruchnahme und Auslastung in den Kindergärten Stand 30.06.2012 der Einheits- und Verbandsgemeinden.....	12
Tabelle 6: Platzkapazitäten, Belegung, Inanspruchnahme und Auslastung in den Horten Stand 30.06.2012 der Einheits- und Verbandsgemeinden .....	13
Tabelle 7: Platzkapazitäten und Belegung in den Tagespflegestellen Stand 30.06.2012 der Einheits- und Verbandsgemeinden.....	14
Tabelle 8: Bedarfszahlen an Kinderbetreuungsplätzen 2015 Landkreis MSH insgesamt.....	16
Tabelle 9: Bedarfszahlen an Kinderbetreuungsplätzen 2015 Gemeinde Seegebiet Mansfelder Land .....	17
Tabelle 10: Bedarfszahlen an Kinderbetreuungsplätzen 2015 Gemeinde Südharz.....	18
Tabelle 11: Bedarfszahlen an Kinderbetreuungsplätzen 2015 Lutherstadt Eisleben .....	19
Tabelle 12: Bedarfszahlen an Kinderbetreuungsplätzen 2015 Stadt Allstedt .....	19
Tabelle 13: Bedarfszahlen an Kinderbetreuungsplätzen 2015 Stadt Arnstein .....	20
Tabelle 14: Bedarfszahlen an Kinderbetreuungsplätzen 2015 Stadt Gerbstedt.....	20
Tabelle 15: Bedarfszahlen an Kinderbetreuungsplätzen 2015 Stadt Hettstedt.....	21
Tabelle 16: Bedarfszahlen an Kinderbetreuungsplätzen 2015 Stadt Mansfeld.....	21
Tabelle 17: Bedarfszahlen an Kinderbetreuungsplätzen 2015 Stadt Sangerhausen.....	22
Tabelle 18: Bedarfszahlen an Kinderbetreuungsplätzen 2015 Verbandsgemeinde „Goldene Aue“.....	23
Tabelle 19: Bedarfszahlen an Kinderbetreuungsplätzen 2015 Verbandsgemeinde „Mansfelder Grund- Helbra“ .....	24
Tabelle 20: Ausblick – eventuelle Bedarfszahlen 2020 und 2025 Landkreis Mansfeld-Südharz .....	25

## Anhang: Tabellenverzeichnis

Tabellenanhang 1: Kindertageseinrichtungen im Landkreis MSH Stand 30.06.2012 gegliedert nach Einheits- und Verbandsgemeinden, Anschriften, Telefonnummern sowie Kapazitäten und Belegung im Krippen-, Kindergarten- und Hortbereich .....	28
-------------------------------------------------------------------------------------------------------------------------------------------------------------------------------------------------------------------------------------------------	----

Tabellenanhang 1: Kindertageseinrichtungen im Landkreis MSH Stand 30.06.2012 gegliedert nach Einheits- und Verbandsgemeinden, Anschriften, Telefonnummern sowie Kapazitäten und Belegung im Krippen-, Kindergarten- und Hortbereich

Einheits- bzw. Verbandsgemeinde	Anschrift	Telefonnummer	Kinder in Kinderkrippe		Kinder im Kindergarten		Kinder in Hort	
			Kapazität	Belegung	Kapazität	Belegung	Kapazität	Belegung
<b>Gemeinde Seegebiet Mansfelder Land</b>								
„Seepferdchen“	Alte Dorfstraße 25 06317 Seegebiet Mansfelder Land OT Aseleben	034774/20550	10	10	10	9	10	10
„Marienkäfer“	Hauptstraße 26 06317 Seegebiet Mansfelder Land OT Amsdorf	034601/22875	5	6	12	9	10	9
„Sonnenschein“	An der Kirche 1 06317 Seegebiet Mansfelder Land OT Erdeborn	034774/20518	10	10	29	22	15	13
„Mäuseschloß“	Ernst-Thälmann-Ring 33 06317 Seegebiet Mansfelder Land OT Stedten	034774/20534	11	4	30	21	0	0
„Rappelkiste“	Am Sportplatz 15 06317 Seegebiet Mansfelder Land OT Seeburg	034774/28222	6	2	15	20	0	0
„Haus der fröhlichen Kinder“	Kesselstraße 12 06317 Seegebiet Mansfelder Land OT Röblingen am See	034774/20630	0	1	26	22	10	0
„Schneewittchen“	August-Bebel-Str. 2 06317 Seegebiet Mansfelder Land	034774/20610	40	31	35	45	0	0

	OT Röblingen am See							
Hort	Große Seestr. 20 06317 Seegebiet Mansfelder Land OT Röblingen am See	034774/30172	0	0	0	0	50	43
„Bambinoland“	Grabenstraße 12 06317 Seegebiet Mansfelder Land OT Wansleben am See	034601/22704	24	24	40	36	50	28
„Pfiffikus“	Am Bauernstein 19 06317 Seegebiet Mansfelder Land OT Erdeborn	034774/70807	18	12	20	28	10	11
<b>Zwischensumme</b>			<b>124</b>	<b>100</b>	<b>217</b>	<b>212</b>	<b>155</b>	<b>114</b>
<b>Gemeinde Südharz</b>								
„Eichhörnchen“	Breitensteiner Hauptstraße 65 06536 Südharz OT Breitenstein	034654/738	11	3	9	10	15	3
„Märchenland“	Waldhausweg 1 06536 Südharz OT Schwenda	034658/21289	12	7	28	16	20	9
„Haselkinder“	August-Jäger-Str. 6 06536 Südharz OT Uftrungen	034653/627	20	13	25	33	15	14
„Harzzwerge“	Rittergasse 71 06536 Südharz OT Stolberg	034654/377	25	11	50	27	30	28
„Thyra-Kids“ (Intergrativ)	Neue Straße 3 06536 Südharz OT Rottleberode	034653/264	25	10	47	32	35	47
Schlosshort	Im Schloss 1 06536 Südharz OT Roßla	034651/45273	0	0	0	0	40	20

„Zwergenpalais“	Palais 06536 Südharz OT Roßla	034651/2391	30	22	60	69	25	47
„Pffifikus“	Halle-Kasseler-Str. 190 06536 Südharz OT Bennungen	034651/2580	15	17	25	26	15	13
„Kinderland“	Mittelstraße 3 06536 Südharz OT Hayn	034658/21221	15	5	23	15	15	16
<b>Zwischensumme</b>			<b>153</b>	<b>88</b>	<b>267</b>	<b>228</b>	<b>210</b>	<b>197</b>
<b>Lutherstadt Eisleben</b>								
„Apfelbäumchen“	Magdeburger Straße 3 06295 Luth. Eisleben	03475/602268	15	0	130	126	50	49
„Gänseblümchen“ (Kinderkrippe)	Magdeburger Straße 3 06295 Luth. Eisleben	03475/682668	65	64	0	0	0	0
„Kleine Bergmänner“	Plümickestr. 3 06295 Luth. Eisleben	03475/603417	15	7	49	53	0	0
AS Hort GS Torgartenstraße	Torgartenstraße 7 06295 Luth. Eisleben	03475/6378117	0	0	0	0	50	35
„Haus Sonnenschein“	Friedrich-Fröbelstraße 5 06295 Luth. Eisleben	03475/715745	45	33	80	83	50	42
„Bummi“ (Integrativ)	Lindenallee 31 06295 Luth. Eisleben	03475/602092	30	15	40	60	0	0
Hort „An der Grundschule“ (Integrativ)	Friedrich-König-Str. 16 06295 Luth. Eisleben	03475/602160	0	0	0	0	85	78
„Volkstedter Zwerge“	Rittergasse 5 06295 Luth. Eisleben OT Volkstedt	03475/604448	15	14	27	25	0	0
„Zwergenstübchen“	Hauptstr. 99 06295 Luth. Eisleben	03475/6315017	19	23	20	25	0	0
„Montessori Kinderhaus“ (Intergrativ)	Unterrißdorfer Str. 58 06295 Luth. Eisleben	03475/667640	16	18	42	39	0	0

„St. Gertrud"- katholisch	Nikolaikirchplatz 8 06295 Luth. Eisleben	03475/603004	10	6	34	43	12	10
„Die Kirchenmäuse" (Kindergarten) - evangelisch -	Andreaskirchplatz 12 06295 Luth. Eisleben	03475/603063	9	9	36	41	0	0
„Hasenwinkel“	Holzmarkenstr. 11 06295 Luth. Eisleben OT Wolferode	03475/638065	12	12	28	30	0	0
Hort „Kinderhof“	Lutherweg 6 06295 Luth. Eisleben OT Unterrißdorf	03475/725701	0	0	0	0	16	8
„Borstel“	Bauernsiedlung 21 b 06295 Luth. Eisleben OT Rothenschirmbach	034776/20284	10	7	20	17	0	0
„Lawekatalpatzen“	Denkmalstr. 32 06295 Luth. Eisleben OT Hedersleben	034773/20376	6	7	27	24	35	17
„Sonnenland“	Zur Windmühle 3 06295 Luth. Eisleben OT Polleben	03475/610268	20	19	38	40	16	14
„Gänseblümchen“	Siedlungsstr. 2 06295 Luth. Eisleben OT Osterhausen	034776/20424	15	11	45	15	40	35
„Zwergenland“	Schulberg 1 06295 Luth. Eisleben OT Bischofrode	03475/15625	21	7	36	18	25	9
<b>Zwischensumme</b>			<b>323</b>	<b>252</b>	<b>652</b>	<b>639</b>	<b>379</b>	<b>297</b>
<b>Stadt Allstedt</b>								
„Emseloh"	Pfarrgasse 5 06542 Allstedt OT Emseloh	034659/60328	5	4	9	9	14	15
„Märchenwelt“	Neue Gartenstraße 5 a 06542 Allstedt OT Holdenstedt	034659/60380	12	7	30	18	25	27

„Piepmatz“	Dorfstraße 37 06542 Allstedt OT Nienstedt	034652/10880	8	10	20	18	0	0
„Bauernhaus für Kinder“	Hof 1 – 3 06542 Allstedt OT Beyernaumburg	03464/276952	17	10	25	30	35	19
„Buratino“	An der Fülle 2 06542 Allstedt OT Beyernaumburg	03464/571730	20	10	18	25	15	9
„Rohne – Racker“	Mittelhäuser Dorfstraße 14 c 06542 Allstedt OT Mittelhausen	034652/408	14	7	29	22	18	12
„Rotkäppchen“	Gartenstraße 27 06542 Allstedt	034652/414	55	54	20	21	0	0
„Am Kreuzberg“	Kreuzberg 9 06542 Allstedt	034652/357	0	0	90	87	0	0
Hort „Pfiffikus“	Kirchstraße 10 06542 Allstedt	034652/671421	0	0	0	0	75	60
<b>Zwischensumme</b>			<b>131</b>	<b>102</b>	<b>241</b>	<b>230</b>	<b>182</b>	<b>142</b>
<b>Stadt Arnstein</b>								
„Villa Kunterbunt“	Friedensstraße 23 06456 Arnstein OT Sandersleben/Anhalt	034785/20458	20	15	40	37	20	11
„Märchenschloss“	Schulberg 5 06456 Arnstein OT Wiederstedt	03476/554914	25	19	25	24	10	12
„Arnstedter Kinderstübchen“	Hauptstraße 16 06456 Arnstein OT Arnstedt	034785/90929	9	2	11	16	10	13
„Einetalzwerge“	Hüttenhof 4 06456 Arnstein OT Alterode	034742/251	14	8	24	23	0	0



„Quenstedter Rappelkiste“	Klagesberg 3 a 06456 Arnstein OT Quenstedt	03473/803082	15	11	21	28	16	14
„Schwalbennest“	Hauptstraße 20 06456 Arnstein OT Sylfa	034742/220	14	13	20	29	15	3
„Lustiges Eselchen“	Am Bach 14 06456 Arnstein OT Welbsleben	03473/914623	18	8	20	21	50	26
<b>Zwischensumme</b>			<b>115</b>	<b>76</b>	<b>161</b>	<b>178</b>	<b>121</b>	<b>79</b>
<b>Stadt Gerbstedt</b>								
„Spatzennest“	Hallesche Straße 8 06347 Gerbstedt OT Friedeburg	034783/29400	14	8	34	23	3	0
„Zu den Zwergen“ (Integrativ)	Schützenplatz 2 06347 Gerbstedt	034783/29488	22	17	35	40	0	0
Hort	Hinter der Schule 7 06347 Gerbstedt	034783/606270	0	0	0	0	52	49
„Sonnenschein“	Karl-Liebknecht-Straße 11 a 06347 Gerbstedt	034783/29819	30	25	49	56	0	0
„Regenbogen“	Bergarbeitersiedlung 1 a 06347 Gerbstedt OT Heiligenthal	034783/29243	20	13	20	24	0	0
Hort	Schulweg 3 06347 Gerbstedt OT Heiligenthal	015155968627	0	0	0	0	16	17
„Bummi“	Pisdorfer-Straße 3 06347 Gerbstedt OT Ihlewitz	034783/29233	5	4	18	10	0	0
„Pusteblume“	Straße der Einheit 35 06347 Gerbstedt OT Siersleben	03476/813559	18	15	46	51	45	32

<b>Zwischensumme</b>			<b>109</b>	<b>82</b>	<b>202</b>	<b>204</b>	<b>116</b>	<b>98</b>
<b>Stadt Hettstedt</b>								
„Delta“	St. Jacobistraße 33 06333 Hettstedt	03476/800679	25	26	67	59	0	0
Hort I	Kirchplatz 10 06333 Hettstedt	03476/201404	0	0	0	0	80	60
Außenstelle Hort II	Bahnhofstr. 36 06333 Hettstedt	03476/814623	0	0	0	0	60	51
Außenstelle Hort V	Fichtestr. 28 a 06333 Hettstedt	03476/559873	0	0	0	0	60	38
„Altdorf“	Berggrenze 81 06333 Hettstedt	03476/554535	21	12	21	30	0	0
„Haus Sonnenschein“	C.-Ch.-Agthe-Straße 27 06333 Hettstedt	03476/554250	80	48	90	94	0	0
„Entdeckerland Kolumbus“	Fr.-Mehring-Straße 54a 06333 Hettstedt	03476/554232	20	19	80	55	0	0
„Regenbogen“(Integrativ)	Schützenplatz 8 06333 Hettstedt	03476/554251	20	19	71	56	0	0
„Walbecker Knirpse“	Hagenberg 4 06333 Hettstedt OT Walbeck	03476/851517	12	11	29	18	15	7
Hort – Evangelische Schulstiftung in Mitteldeutschland	Beethovenstraße 1 06333 Hettstedt	03476/812410	0	0	0	0	90	85
„Arche Kolping“ (Intergrativ) - katholisch -	A.-Kolping-Straße 1 06333 Hettstedt OT Walbeck	03476/856565	25	19	25	27	25	15
„Zwergenstübchen“	Franz-Mehring-Straße 54a 06333 Hettstedt	03476/814811	40	26	40	51	10	
<b>Zwischensumme</b>			<b>243</b>	<b>180</b>	<b>423</b>	<b>390</b>	<b>340</b>	<b>256</b>

<b>Stadt Mansfeld</b>									
„Rappelkiste“	Sangerhäuser Straße 32 06343 Mansfeld	034782/20221	30	20	50	59	60	60	
„Leimbacher Knirpse“	Promenade 1 06343 Mansfeld	034782/20470	22	17	63	44	0	0	
„Bummi und Mischka“	Am Wehr 7 06343 Mansfeld OT Großörner	03476/810206	26	16	40	32	18	8	
„Gänseblümchen“	Am Tonberg 4 06343 Mansfeld OT Vatterode	034782/20231	18	15	26	29	0	0	
„Roßberg Wichtel“	Kohlenstr. 9 06343 Mansfeld OT Annarode	034772/27794	6	9	30	8	0	0	
Schlößchenhort	Sangerhäuser Straße 13 06343 Mansfeld	034782/91999	0	0	0	0	25	11	
„Sonnenblume“	Neue Straße Abberode 15 06343 Mansfeld OT Abberode	034779/20229	6	4	17	11	36	35	
<b>Zwischensumme</b>			<b>108</b>	<b>81</b>	<b>226</b>	<b>183</b>	<b>139</b>	<b>114</b>	
<b>Stadt Sangerhausen</b>									
„Tausend-Fühler“	Fritz-Himpel-Straße 1 06526 Sangerhausen	03464/520915	57	30	75	104	0	0	
„Goldenes Schlüsselchen“	Hohlweg 8 06526 Sangerhausen OT Gonna	03464/582825	16	10	24	28	16	12	
„St. Martin“	Riestedter Straße 35 06526 Sangerhausen	03464/573876	40	33	55	59	0	0	
„Spatzennest“	Mansfelder Straße 24 06526 Sangerhausen OT Riestedt	03464/570175	28	16	38	36	10	3	

„Spatzennest“	Rothaer Bergstraße 40 06526 Sangerhausen OT Rotha	034658/21602	9	8	28	12	18	5
„Wichelhaus“	Hüttenplatz 15 06526 Sangerhausen OT Obersdorf	03464/582020	12	7	15	16	20	18
„Regenbogen“	Hirtengasse 19 06526 Sangerhausen OT Lengefeld	03464/587805	17	9	18	25	24	22
„Zwergenhaus“	Bleichenplatz 1 06526 Sangerhausen OT Großleinungen	034656/59402	20	10	35	36	30	30
„Kinderwelt“	Kirchstr. 4 06526 Sangerhausen OT Oberröblingen	03464/521854	20	17	35	30	50	44
„John-Schehr-Str.“	John-Schehr-Straße 27 06526 Sangerhausen	03464/515016	50	28	80	111	0	0
Kinderhort Poetengang	Poetengang 6 und 8 06526 Sangerhausen	03464/521889	0	0	0	0	170	167
„Löwenzahn Haus“	Otto-Grotewohl-Straße 22 06526 Sangerhausen	03464/578511	40	26	90	67	90	90
„Kinderland am Hasentor“	Hasentorstraße 10 b 06526 Sangerhausen	03464/573400	25	23	55	55	22	0
„Friedrich Fröbel“	Gonnaufer 12 06526 Sangerhausen	03464/521877	60	35	70	104	0	0
Kinderhort Südwest	John-Schehr-Straße 27 06526 Sangerhausen	03464/515124	0	0	0	0	170	136
„Haus Sonnenschein“ (Integrativ)	John-Schehr-Straße 31 06526 Sangerhausen	03464/515052	20	10	55	61	16	15
Hort „An der freien Grundschule Riestedt“	Schulstraße 53 06526 Sangerhausen OT Riestedt	03464/573484	0	0	0	0	150	103

„Lustige Spatzen“	Obere-Eckardt-Straße 13 06526 Sangerhausen OT Wippra	034775/20496	25	22	50	41	0	0
„Montessori Kinderhaus“	Dr.-Wilhelm-Külz-Straße 26 06526 Sangerhausen	03464/615909	20	17	20	17	0	0
<b>Zwischensumme</b>			<b>459</b>	<b>301</b>	<b>743</b>	<b>802</b>	<b>786</b>	<b>645</b>
<b>Verbandsgemeinde „Goldene Aue“</b>								
„Zwergenstübchen“	Riethnordhäuserstraße 256 06528 Edersleben	03464/674217	22	14	25	33	18	18
„Pusteblume“	Borxlebener Straße 186 06528 Wallhausen OT Riethnordhausen	034656/30012	13	11	30	28	13	5
„Sonnenschein“	Schulgasse 178 06528 Brücken – Hackpüffel OT Brücken	034656/31677	17	7	23	22	12	3
„Kastanienburg“	Oberfleck 121 06528 Wallhausen	034656/20280	37	21	40	43	22	9
„Kyffhäuserzwerge“	Frankenhäuser Straße 10 a 06537 Kelbra (Kyffhäuser)	034651/6185	40	19	80	43	60	48
„Thyraspatzen“	Hospitalstraße 13 05636 Berga	034651/2028	26	23	43	55	38	20
„Am Kyffhäuser“	Professor-Paul-Grimme- Straße 71 06537 Kelbra OT Tilleda	034651/70050	15	9	20	20	30	11
„Schmidtsche Stiftung“	Thomas-Müntzer-Straße 22 06537 Kelbra (Kyffhäuser)	034651/6147	17	10	23	23	23	15
<b>Zwischensumme</b>			<b>187</b>	<b>114</b>	<b>284</b>	<b>267</b>	<b>216</b>	<b>129</b>

<b>Verbandsgemeinde „Mansfelder Grund- Helbra“</b>									
„Entdeckerland“	Schulstraße 1 06313 Ahlsdorf	034772/27317	23	15	41	44	58	50	
Hort	Ziegelröder Str. 7 06311 Helbra	034772/263014	0	0	0	0	70	56	
„Hüttenknirpse“	Thomas-Müntzer-Straße 8a 06311 Helbra	034772/27375	40	19	80	61	0	0	
„Hasenwinkel“	Martinschacht 06313 Hergisdorf	034772/29280	25	23	41	44	0	0	
„Kinderland am Friedrichsberg“	Hauptstraße 40 06313 Wimmelburg	03475/637391	21	16	36	37	23	24	
„St. Elisabeth“ - katholisch -	Am Brückberg 1 06311 Helbra	034772/29219	15	10	39	51	15	14	
„Pustebblume“ (Integrativ)	Adolf-Diesterwegstraße 1 06308 Benndorf	034772/27201	30	24	60	65	40	31	
„Burgspatzen“	Karl-Marx-Straße 1 06295 Bornstedt	03475/638076	10	8	10	12	10	2	
„Storchennest“	Am Kreuzstein 3 a 066528 Blankenheim	034659/61511	24	16	53	38			
Hort	Am Kreuzstein 3 a 066528 Blankenheim	034659/61511					50	33	
„Wirbelwind“ (Integrativ)	Kirchstraße 4 06308 Klostermansfeld	034772/25240	35	33	80	66	110	63	
<b>Zwischensumme</b>			<b>223</b>	<b>164</b>	<b>440</b>	<b>418</b>	<b>376</b>	<b>273</b>	
<b>Landkreis insgesamt</b>			<b>2.175</b>	<b>1.540</b>	<b>3.856</b>	<b>3.751</b>	<b>3.020</b>	<b>2.344</b>	